


Operační program
Doprava



Evropská unie
Investice do vaší budoucnosti
Fond soudržnosti

Orientační schéma:
Zst. Beroun
KM 37,565
odbočka LOM
zast. SRBSKO
KM 30,637
Zst. Karlštejn


Autorizovaná osoba:
Č. autorizace:
Datum:
Podpis:

Razítko:

Revize:	Datum:	Popis změny:	Provedl:


Stavebník/investor:
Adresa:
Zástupce investora:
Adresa zástupce investora:
Kontakt:

Správa železnic, státní organizace
Dlážděná 1003/7, 110 00 Praha 1
Stavební správa západ
Sokolovská 1955/278, 190 00 Praha 9
e-mail: SSZsek@szdc.cz

**SPRÁVA
ŽELEZNIC**


Zhotovitel stavby:
Adresa:
Kontakt:

METROPROJEKT Praha a.s.
Argentinská 1621/36, 170 00 Praha 7
tel.: +420 296 154 105
e-mail: info@metroprojekt.cz

**METROPROJEKT**

Zhotovitel objektu:
Adresa:
Kontakt:

Signal Projekt s.r.o.
Vítěnská 55, 639 00, Brno
tel.: +420 543 214 111
e-mail: info@signalprojekt.cz

**signal
PROJEKT**

HIP:
Ing. Petr Hofman

Specialista:
Ing. Milan Lukášek

Odpovědný projektant:
Ing. Stanislav Kryl

Zpracovatel přílohy:
Ing. Stanislav Kryl

Název stavby/akce:	Optimalizace Karlštejn (mimo) - Beroun (mimo)		S-kód:	S631600376
Název části:	Traťové zabezpečovací zařízení (TZZ)		Zakázka:	20_7911
Název objektu:	Karlštejn-odb.Lom, traťové zab.zař.		Označení části:	D.1.1.1
Název přílohy:	Situace		Číslo objektu:	PS 12-21-01
Název dílčí části přílohy:	km 32,000 - km 33,000		Číslo přílohy:	2.102
Kraj:	Karlovarský území: Komoř (633006), Pouznic (633743)		Paré:	
Středočeský	Srbsko u Karlštejna (752983), Tetín u Berouna (766917)			
Dokumentace:				
Stupeň dokumentace:	Datum zpracování:	Formát:	Meřítko:	
DSP+PDPS	06/2021	6 x A4	1:1000	
S-kód:	S 6 3 1 6 0 0 3 7 6		Stupeň dokumentace:	Část:
ČD:	20 7911 04 01 01 02 01		Objekt:	PS 12 21 01
			Podoba:	X X
			Příloha:	2 1 0 2 0 0 1
			Skartovací znak:	V21/2041